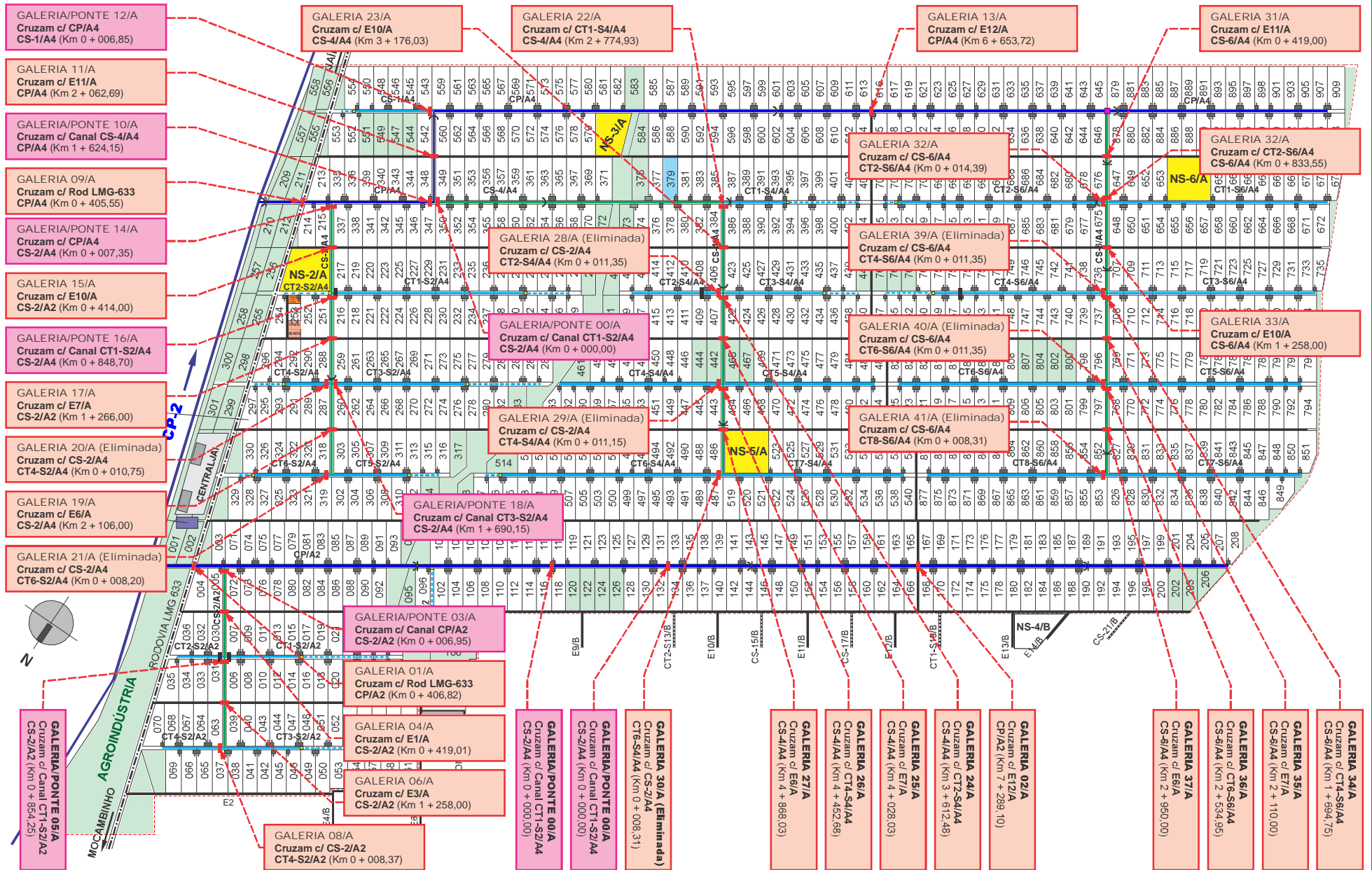


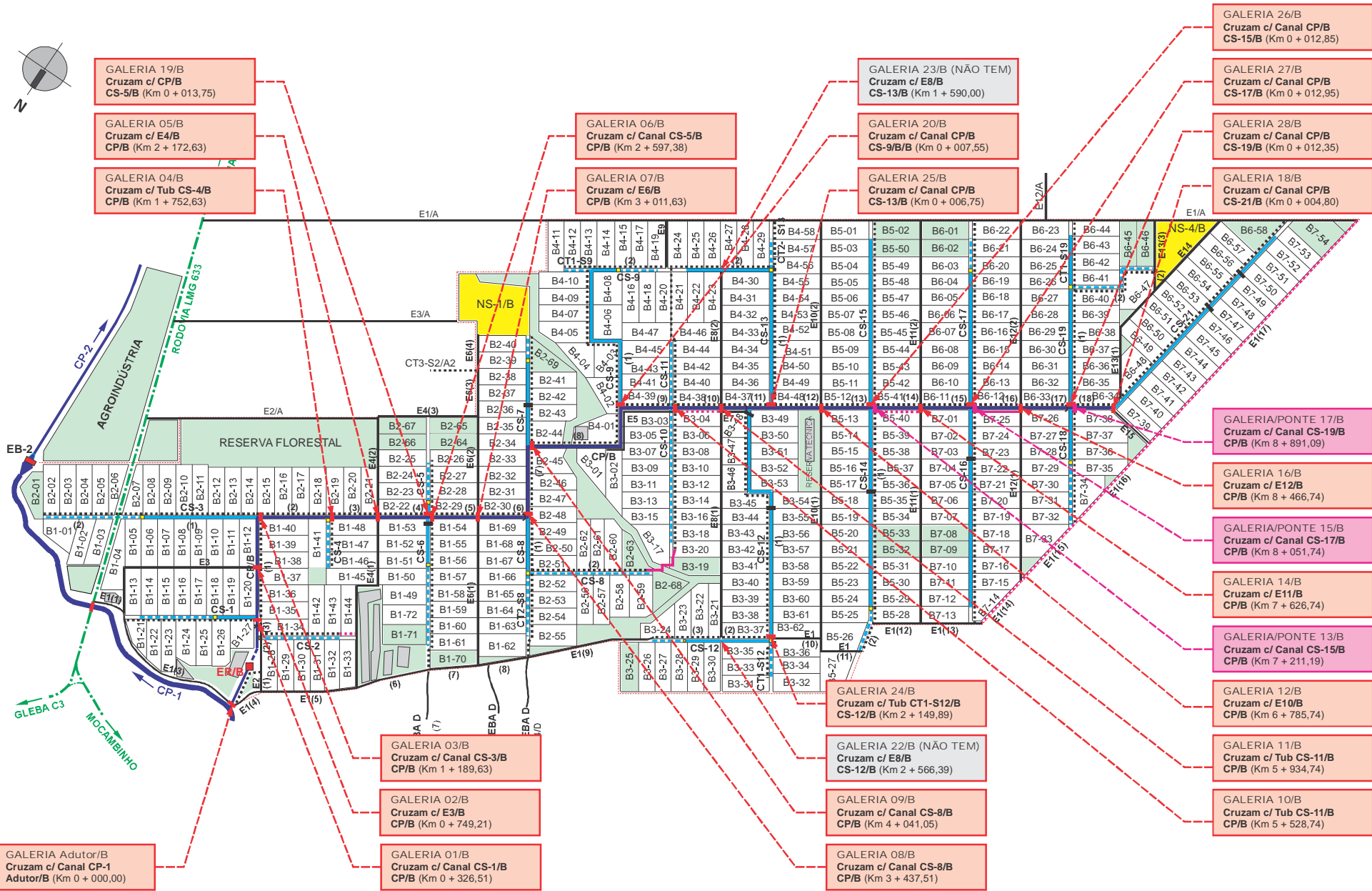
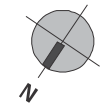
PERÍMETRO DE IRRIGAÇÃO JAÍBA - ETAPA I

GLEBA A - GALERIAS



PERÍMETRO DE IRRIGAÇÃO JAÍBA - ETAPA I

GLEBA B - GALERIAS



GALERIA 19/B
Cruzam c/ CP/B
CS-5/B (Km 0 + 013,75)

GALERIA 05/B
Cruzam c/ E4/B
CP/B (Km 2 + 172,63)

GALERIA 04/B
Cruzam c/ Tub CS-4/B
CP/B (Km 1 + 752,63)

GALERIA 06/B
Cruzam c/ Canal CS-5/B
CP/B (Km 2 + 597,38)

GALERIA 07/B
Cruzam c/ E6/B
CP/B (Km 3 + 011,63)

GALERIA 23/B (NÃO TEM)
Cruzam c/ E8/B
CS-13/B (Km 1 + 590,00)

GALERIA 20/B
Cruzam c/ Canal CP/B
CS-9/B/B (Km 0 + 007,55)

GALERIA 25/B
Cruzam c/ Canal CP/B
CS-13/B (Km 0 + 006,75)

GALERIA 26/B
Cruzam c/ Canal CP/B
CS-15/B (Km 0 + 012,85)

GALERIA 27/B
Cruzam c/ Canal CP/B
CS-17/B (Km 0 + 012,95)

GALERIA 28/B
Cruzam c/ Canal CP/B
CS-19/B (Km 0 + 012,35)

GALERIA 18/B
Cruzam c/ Canal CP/B
CS-21/B (Km 0 + 004,80)

GALERIA Adutor/B
Cruzam c/ Canal CP-1
Adutor/B (Km 0 + 000,00)

GALERIA 03/B
Cruzam c/ Canal CS-3/B
CP/B (Km 1 + 189,63)

GALERIA 02/B
Cruzam c/ E3/B
CP/B (Km 0 + 749,21)

GALERIA 01/B
Cruzam c/ Canal CS-1/B
CP/B (Km 0 + 326,51)

GALERIA 24/B
Cruzam c/ Tub CT1-S12/B
CS-12/B (Km 2 + 149,89)

GALERIA 22/B (NÃO TEM)
Cruzam c/ E8/B
CS-12/B (Km 2 + 566,39)

GALERIA 09/B
Cruzam c/ Canal CS-8/B
CP/B (Km 4 + 041,05)

GALERIA 08/B
Cruzam c/ Canal CS-8/B
CP/B (Km 3 + 437,51)

GALERIA/PONTE 17/B
Cruzam c/ Canal CS-19/B
CP/B (Km 8 + 891,09)

GALERIA 16/B
Cruzam c/ E12/B
CP/B (Km 8 + 466,74)

GALERIA/PONTE 15/B
Cruzam c/ Canal CS-17/B
CP/B (Km 8 + 051,74)

GALERIA 14/B
Cruzam c/ E11/B
CP/B (Km 7 + 626,74)

GALERIA/PONTE 13/B
Cruzam c/ Canal CS-15/B
CP/B (Km 7 + 211,19)

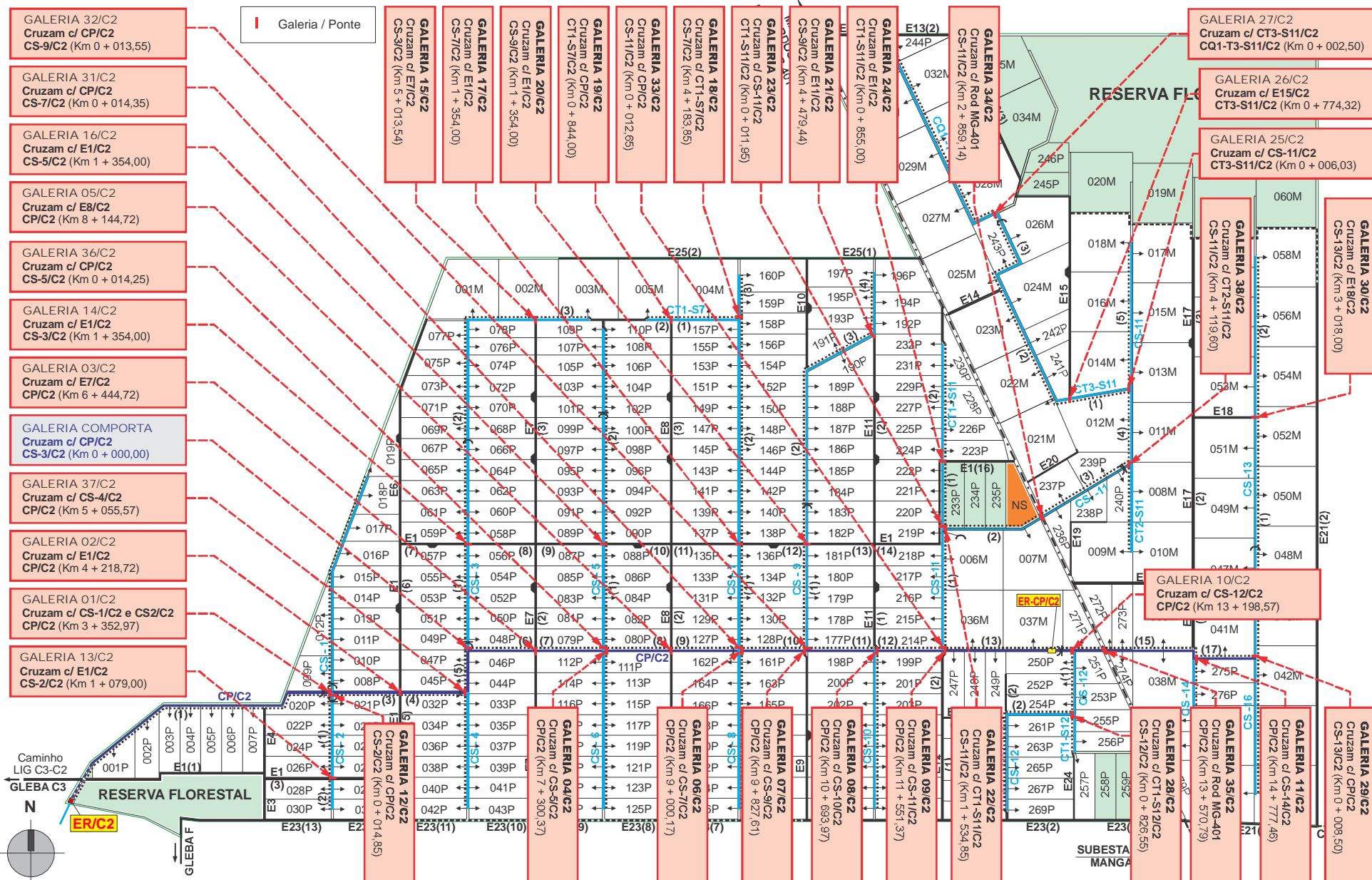
GALERIA 12/B
Cruzam c/ E10/B
CP/B (Km 6 + 785,74)

GALERIA 11/B
Cruzam c/ Tub CS-11/B
CP/B (Km 5 + 934,74)

GALERIA 10/B
Cruzam c/ Tub CS-11/B
CP/B (Km 5 + 528,74)

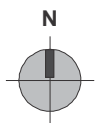
PERÍMETRO DE IRRIGAÇÃO JAÍBA - ETAPA I

GLEBA C2 - GALERIAS



PERÍMETRO DE IRRIGAÇÃO JAÍBA - ETAPA I

GLEBA C3 - GALERIAS



MATIAS CARDOSO

BRASNICA

BRASNICA

MOCAMBINHO

JAÍBA

AGRIVALE

AGRIVALE

AEROPORTO DE MOCAMBINHO (1.500 m)

LEGENDA

- Estrada de Operação e Manutenção
- Estrada de Serviço
- - - - Estrada (Caminho)
- E1 (7) Identificação da Estrada (Trecho da Estrada)
- Canal (Secundário/Terciário)
- Canal Principal
- | Galeria / Ponte

GALERIA 02/C3
Curva do canal CP/C3
CP/C3 (Km 2 + 218,00)

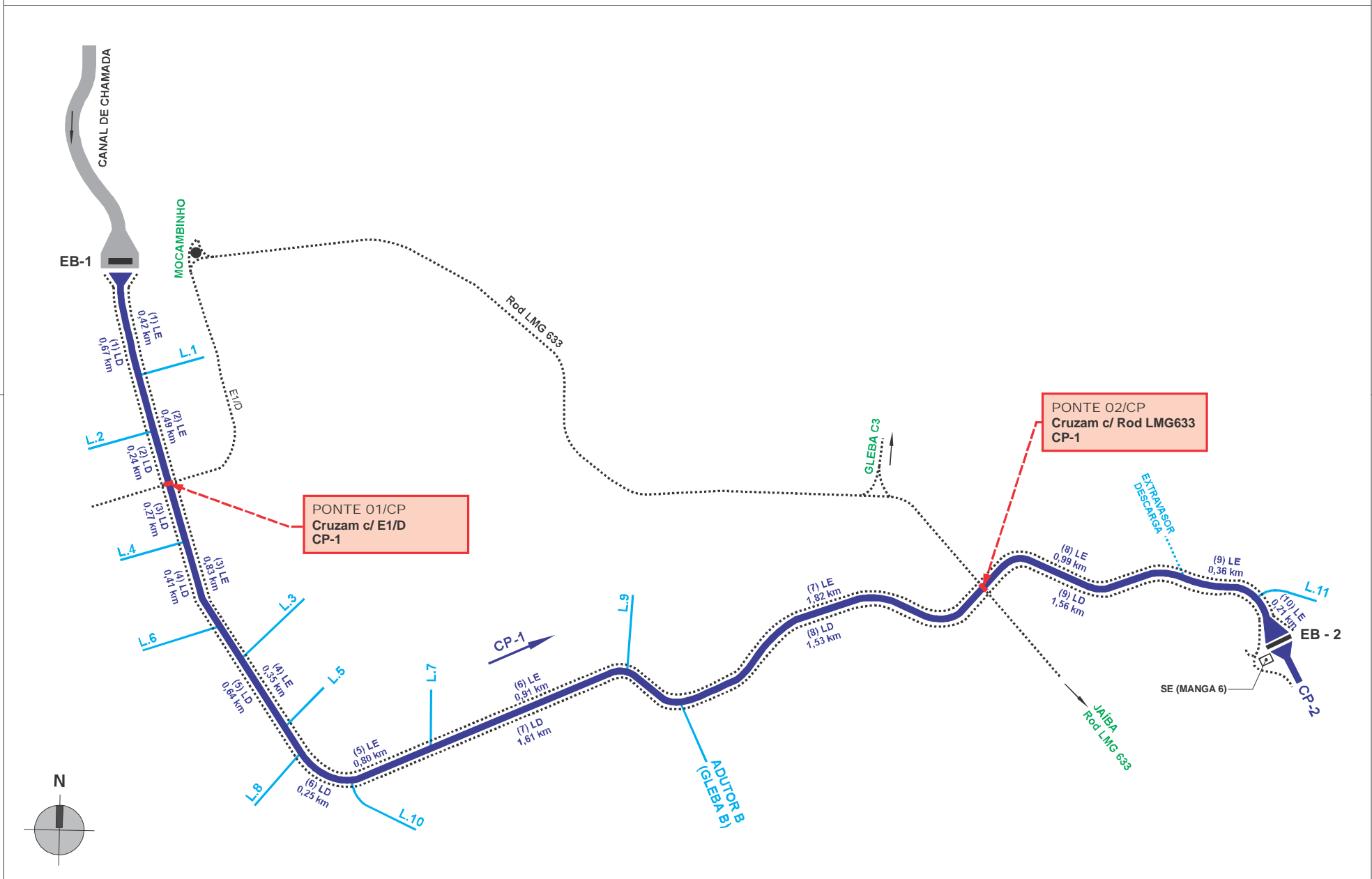
GALERIA 01/C3
Cruzam c/ Canal CS-1/C3
CP/C3 (Km 1 + 094,54)

AEROPORTO DE MOCAMBINHO:

Extensão: 1.500 m
 Coordenadas UTM (Universal Transversa de Mercator):
 X = 609.711,968
 Y = 8.331.141,209
 Coordenadas Geográficas:
 Latitude: S 15°05'36"
 Longitude: WO 43°58'46"

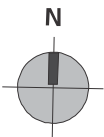
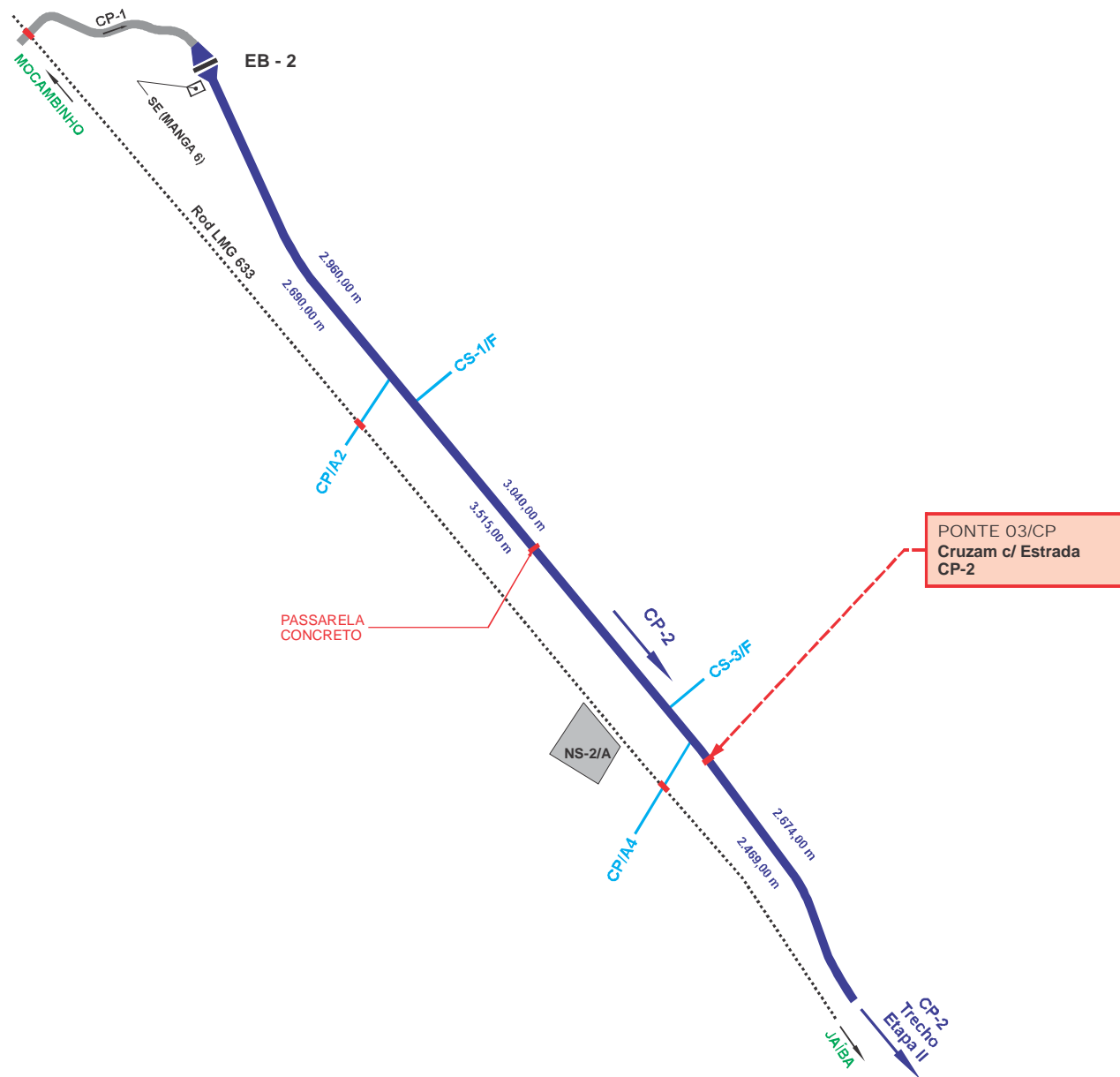
PERÍMETRO DE IRRIGAÇÃO JAÍBA - ETAPA I

CANAL PRINCIPAL: CP-1 (GALERIAS e PONTES CONCRETO)



PERÍMETRO DE IRRIGAÇÃO JAÍBA - ETAPA I

CANAL PRINCIPAL: CP-2 (GALERIAS e PONTES CONCRETO)



PERÍMETRO DE IRRIGAÇÃO JAÍBA - ETAPA I

GLEBA F - GALERIAS e PONTES CONCRETO

