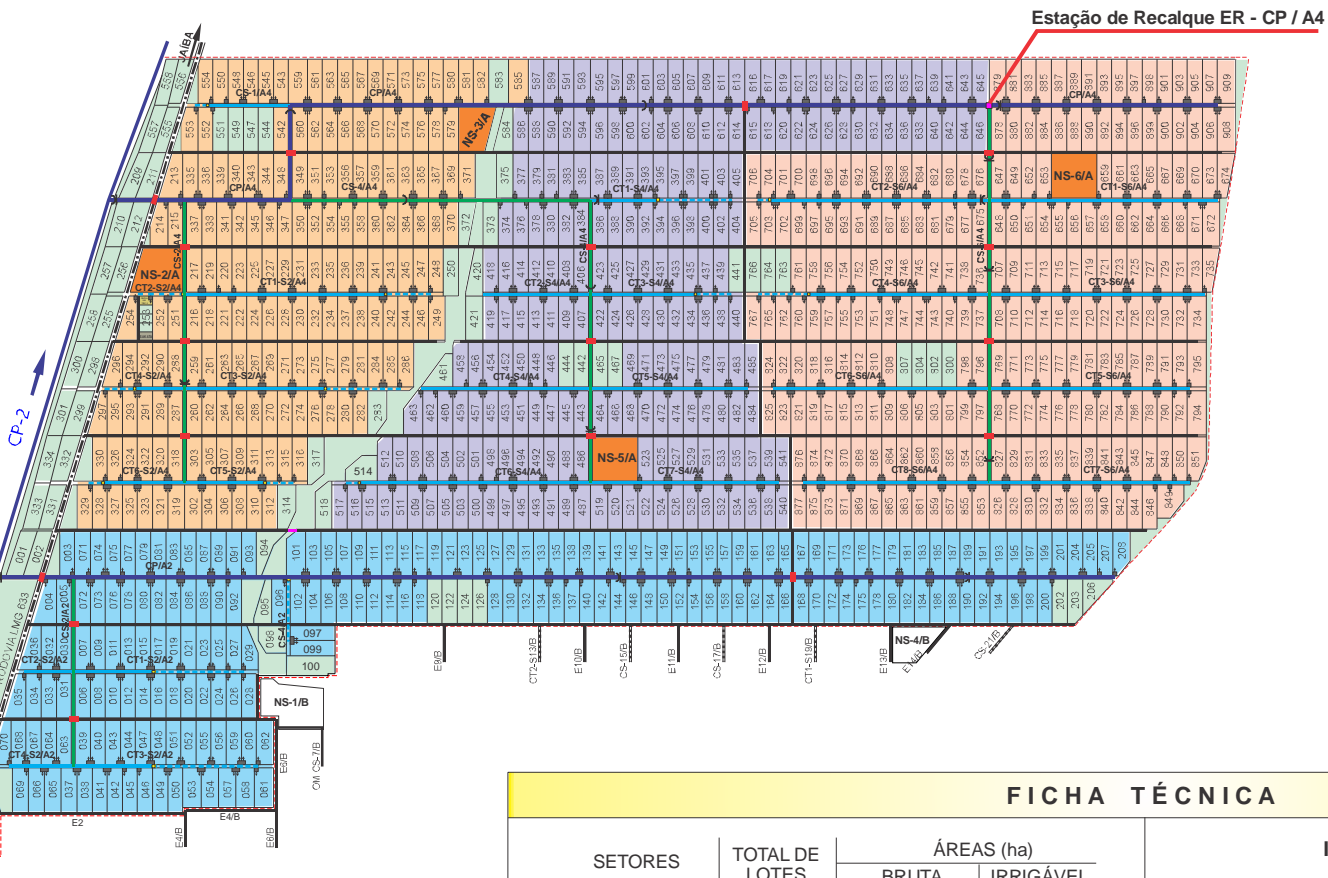
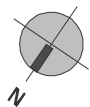
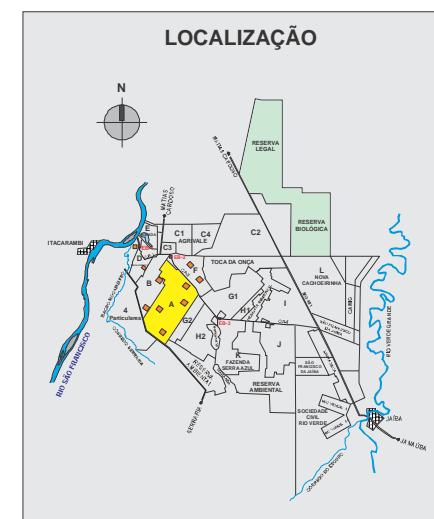


# PERÍMETRO DE IRRIGAÇÃO JAÍBA - ETAPA I

## GLEBA A - FICHA TÉCNICA



Estação de Recalque ER - CP / A4



### FICHA TÉCNICA

SETORES	TOTAL DE LOTES	ÁREAS (ha)	
		BRUTA	IRRIGÁVEL
A1	195	1.093,07	990,55
A2	176	984,28	892,16
A3	218	1.221,71	1.108,56
A4	256	1.439,14	1.305,52
Reserva Florestal, Faixas de Domínio		1.294,10	
<b>Totais</b>	<b>845</b>	<b>6.038,21</b>	<b>4.296,79</b>

Quant. Núcleos de Serviço ..... 04

#### Estação de Recalque ER - CP / A4

Vazão Total ..... 1,781 m³/s  
 Potência Total ..... 205 CV

### INFRAESTRUTURA IMPLANTADA

Vazão Total ..... 6,269 m³/s  
 Extensão Total de **Canais** ..... 66,49 km  
 • Canal Principal CP / A2 ..... 10,2 km  
 • Canal Principal CP / A4 ..... 11,0 km  
 Extensão Total de **Estradas** ..... 143,23 km  
**Comportas Planas** de Vedação ..... 13 un  
**Comportas Automáticas** de Controle de Nível ..... 17 un  
 Extensão Total **Tubulações Enterradas** ..... 8,22 km  
**Parcela Típica:** Área Bruta ..... 5,60 ha  
 Área Irrigável ..... 5,07 ha  
 Vazão Unitária ..... 1,44 L/s / ha SAU  
 Jornada de Irrigação ..... 16 horas/dia  
**Sistema Energético** Total ..... 7.845 KVA